

О внесении изменений в постановление Администрации города Омска от 21.12.2023 №1117-п «Об утверждении схемы размещения гаражей, являющихся некапитальными сооружениями, и мест стоянки технических или других средств передвижения инвалидов вблизи их места жительства на территории Советского административного округа города Омска»

Руководствуясь Федеральным законом «Об общих принципах организации местного самоуправления в Российской Федерации», Уставом города Омска, постановляю:

1. Внести в постановление Администрации города Омска от 21.12.2023 № 1117-п «Об утверждении схемы размещения гаражей, являющихся некапитальными сооружениями, и мест стоянки технических или других средств передвижения инвалидов вблизи их места жительства на территории Советского административного округа города Омска» следующие изменения:

1) приложение № 1 «Схема размещения гаражей, являющихся некапитальными сооружениями, и мест стоянки технических или других средств передвижения инвалидов вблизи их места жительства на территории Советского административного округа города Омска» дополнить строками 399 – 587 следующего содержания:

399	Улица 2-я Поселковая, дом 2 (раздел 13 графической части схемы: номер 251-55)	гараж	18,0	18,0	государственная неразграниченная собственность	существующий
400	Улица 2-я Поселковая, дом 2 (раздел 13 графической части схемы: номер 252-55)	гараж	18,0	18,0	государственная неразграниченная собственность	существующий
401	Улица 2-я Поселковая, дом 2 (раздел 13 графической части схемы: номер 253-55)	гараж	18,0	18,0	государственная неразграниченная собственность	существующий

























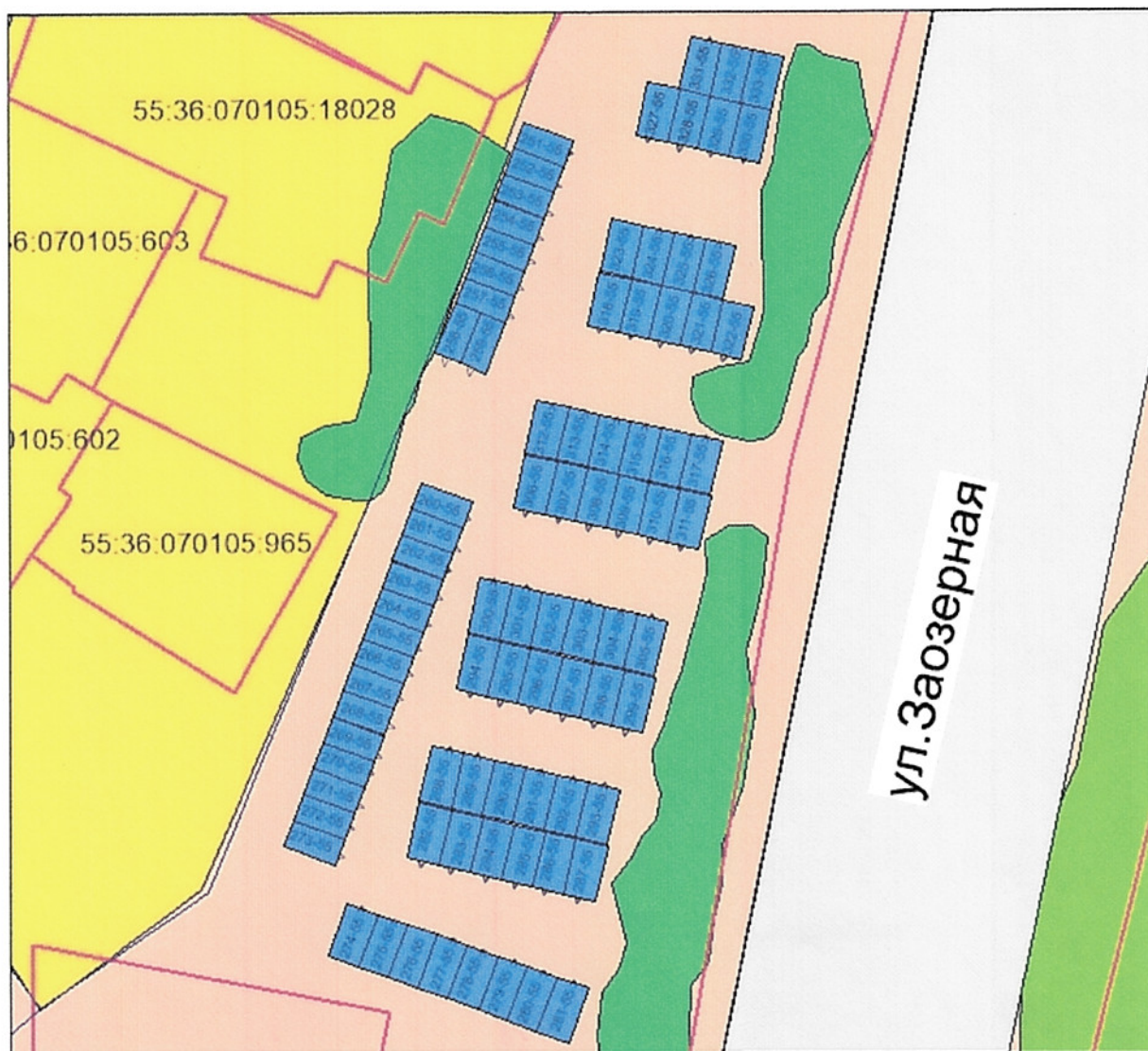
577	Улица Лаптева, дом 2 (раздел 19 графической части схемы: номер 93-41)	гараж	18,0	18,0	учтен в кадастре недвижимости, сведения о зарегистрированных правах отсутствуют	существующий
578	Улица Лаптева, дом 2 (раздел 19 графической части схемы: номер 94-41)	гараж	18,0	18,0	учтен в кадастре недвижимости, сведения о зарегистрированных правах отсутствуют	существующий
579	Улица Лаптева, дом 2 (раздел 19 графической части схемы: номер 95-41)	гараж	21,0	21,0	учтен в кадастре недвижимости, сведения о зарегистрированных правах отсутствуют	существующий
580	Улица Лаптева, дом 2 (раздел 19 графической части схемы: номер 96-41)	гараж	21,0	21,0	учтен в кадастре недвижимости, сведения о зарегистрированных правах отсутствуют	существующий
581	Улица Лаптева, дом 2 (раздел 19 графической части схемы: номер 97-41)	гараж	21,0	21,0	учтен в кадастре недвижимости, сведения о зарегистрированных правах отсутствуют	существующий
582	Улица Лаптева, дом 2 (раздел 19 графической части схемы: номер 98-41)	гараж	23,0	23,0	учтен в кадастре недвижимости, сведения о зарегистрированных правах отсутствуют	существующий
583	Улица Лаптева, дом 2 (раздел 19 графической части схемы: номер 99-41)	гараж	19,0	19,0	учтен в кадастре недвижимости, сведения о зарегистрированных правах отсутствуют	существующий
584	Улица Лаптева, дом 2 (раздел 19 графической части схемы: номер 100-41)	гараж	21,0	21,0	учтен в кадастре недвижимости, сведения о зарегистрированных правах отсутствуют	существующий
585	Проспект Академика Королева, дом 10В (раздел 20 графической части схемы: номер 25-56)	гараж	21,0	21,0	государственная неограниченная собственность	существующий
586	Проспект Академика Королева, дом 10В (раздел 20 графической части схемы: номер 26-56)	гараж	21,0	21,0	государственная неограниченная собственность	существующий
587	Проспект Академика Королева, дом 10В (раздел 20 графической части схемы: номер Г27-56)	гараж	22,0	22,0	государственная неограниченная собственность	перспективное

2) приложение № 2 «Графическая часть схемы размещения гаражей, являющихся некапитальными сооружениями, и мест стоянки технических или других средств передвижения инвалидов вблизи их места жительства на территории Советского административного округа города Омска» дополнить разделами 13-20 следующего содержания:

»;

»;

**«РАЗДЕЛ №13**  
 (адресный ориентир: улица 2-я Поселковая, дом 2)



МАСШТАБ 1:700  
 УСЛОВНЫЕ ОБОЗНАЧЕНИЯ

- |   |                               |   |                              |
|---|-------------------------------|---|------------------------------|
|  | - здание                      |  | - въезд в гараж              |
|  | - проезд                      |  | - сектор ИЖС                 |
|  | - озеленение                  |  | - существующие гаражи        |
|  | - трансформаторная подстанция |  | - граница земельных участков |
|  | - капитальные гаражи          |  | - кадастровый номер          |
|  | - грунт                       |  | - номер временного гаража    |














## РАЗДЕЛ №14

(адресный ориентир: улица Пригородная, дом 10, корпус 2)



МАСШТАБ 1:700

УСЛОВНЫЕ ОБОЗНАЧЕНИЯ














	- здание		- планируемое место для размещения гаража
	- проезд		- сектор ИЖС
	- озеленение		- существующие гаражи
	- трансформаторная подстанция		- граница земельных участков
	- капитальные гаражи		- кадастровый номер
	- грунт		- номер временного гаража
			- въезд в гараж

РАЗДЕЛ №15  
 (адресный ориентир: улица Андрианова, дом 18А)



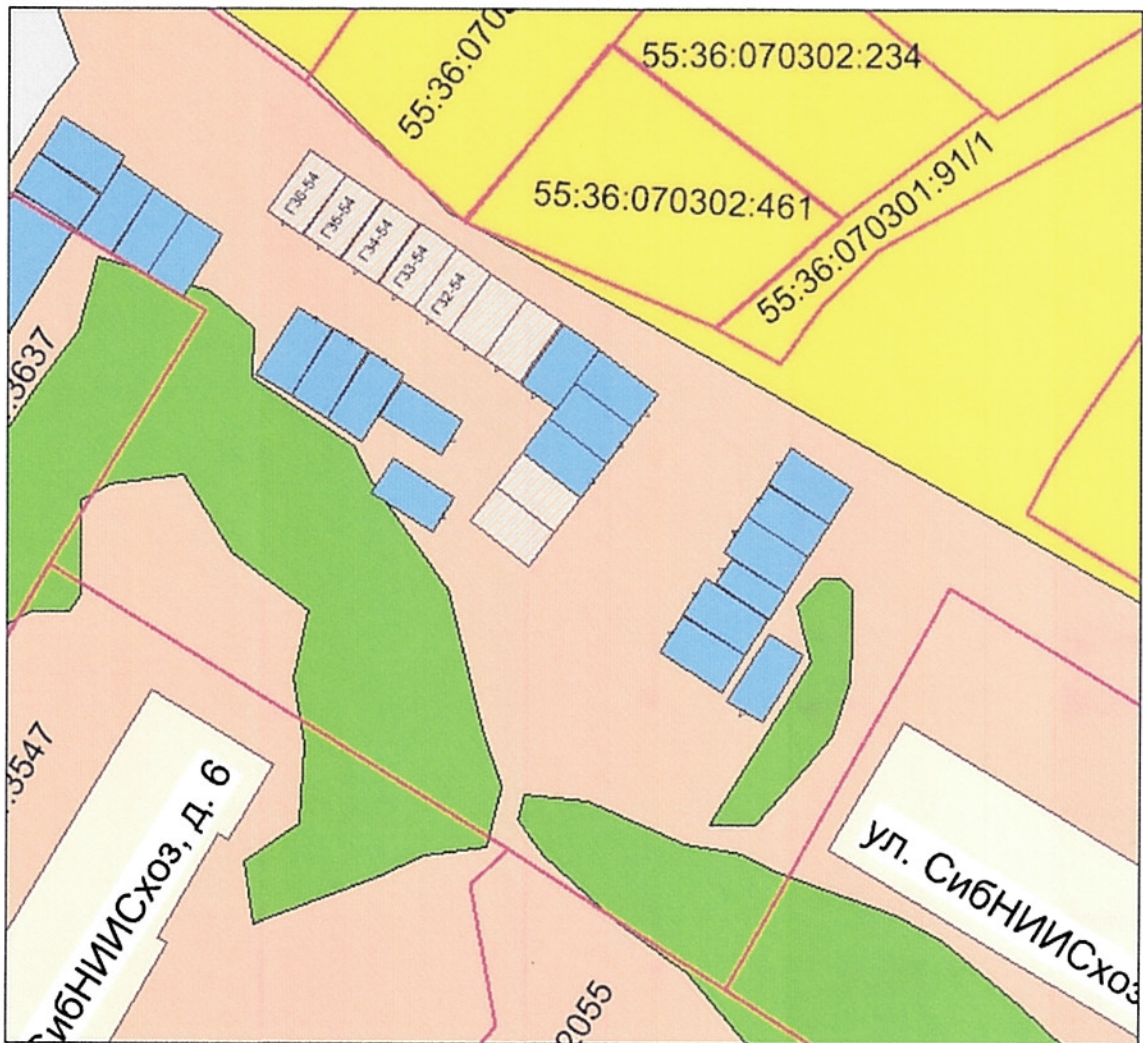
МАСШТАБ 1:700

УСЛОВНЫЕ ОБОЗНАЧЕНИЯ

- |   |  |
|---|--|
|  - здание                      |  - Г5-3<br>планируемое место<br>для размещения гаража |
|  - проезд                      |  - сектор ИЖС   |
|  - озеленение                  |  - существующие гаражи                                |
|  - трансформаторная подстанция |  - граница земельных участков                         |
|  - капитальные гаражи          |  - кадастровый номер                                  |
|  - грунт                       |  - номер временного гаража                            |
|  - въезд в гараж               |  |



**РАЗДЕЛ №16**  
(адресный ориентир: улица СибНИИСхоз, дом 6)



МАСШТАБ 1:500

УСЛОВНЫЕ ОБОЗНАЧЕНИЯ

- |  |   |
|--|---|
| <ul style="list-style-type: none"> <li> - здание</li> <li> - проезд</li> <li> - озеленение</li> <li> - трансформаторная подстанция</li> <li> - капитальные гаражи</li> <li> - грунт</li> </ul> | <ul style="list-style-type: none"> <li> - ГЗЗ-54<br/>планируемое место<br/>для размещения гаража</li> <li> - сектор ИЖС</li> <li> - существующие гаражи</li> <li> - граница земельных участков</li> <li> - кадастровый номер</li> <li> - номер временного гаража</li> </ul> |
|--|---|
- въезд в гараж
















**РАЗДЕЛ №18**  
(адресный ориентир: улица 1-я Заводская)



МАСШТАБ 1:500

УСЛОВНЫЕ ОБОЗНАЧЕНИЯ

- |   |                               |   |   |
|---|-------------------------------|---|---|
|  | - здание                      |  | - планируемое место для размещения гаража |
|  | - проезд                      |  | - сектор ИЖС                              |
|  | - озеленение                  |  | - существующие гаражи                     |
|  | - трансформаторная подстанция |  | - граница земельных участков              |
|  | - капитальные гаражи          |  | - кадастровый номер                       |
|  | - грунт                       |  | - номер временного гаража                 |
|  | Λ - въезд в гараж             |   |   |

РАЗДЕЛ №19  
(адресный ориентир: улица Лаптева, дом 2)



МАСШТАБ 1:600  
УСЛОВНЫЕ ОБОЗНАЧЕНИЯ













	- здание		- въезд в гараж
	- проезд		- сектор ИЖС
	- озеленение		- существующие гаражи
	- трансформаторная подстанция		- граница земельных участков
	- капитальные гаражи		- кадастровый номер
	- грунт		- номер временного гаража

РАЗДЕЛ №20  
 (адресный ориентир: Проспект Академика Королева, дом 10В)



МАСШТАБ 1:600

УСЛОВНЫЕ ОБОЗНАЧЕНИЯ

- |   |   |
|---|---|
|  - здание                      |  - Г27-56<br>планируемое место<br>для размещения гаража |
|  - проезд                      |  - сектор ИЖС   |
|  - озеленение                  |  - существующие гаражи                                  |
|  - трансформаторная подстанция |  - граница земельных участков                           |
|  - капитальные гаражи          |  - кадастровый номер                                    |
|  - грунт                       |  - номер временного гаража                              |
|  Л - въезд в гараж             |   |

».

2. Департаменту информационной политики Администрации города Омска разместить настоящее постановление на официальном сайте Администрации города Омска в информационно-телекоммуникационной сети «Интернет» и опубликовать в средствах массовой информации: официальном периодическом печатном издании, официальном сетевом издании «Омск.рф. Правовой портал Администрации города Омска» – в порядке, предусмотренном для опубликования муниципальных правовых актов, содержащих объемные графические и (или) табличные приложения.

Мэр города Омска

С.Н. Шелест

